


Rhône-Alpen



www.adac.de/motorrad www.adac.de/oldtimer

Motorrad- und Oldtimertouren über die »Route des Grandes Alpes« zwischen Mont Blanc und der Schlucht der Ardèche



ADAC

Zwischen Genfer See, Savoyer Alpen und der Ardèche

Freuen Sie sich auf eine Region, deren Landschaften und Kurven geradezu eine Einladung für Genussfahrer sind – die Region Rhône-Alpen, eingerahmt von der Schweiz, Italien und den französischen Alpen.

Die Rhône-Alpen sind eines der beliebtesten touristischen Ziele des Landes. Touristen schätzen die Lebensart und herzliche Gastfreundschaft. Weite Hochebenen, Täler, Gebirge und Seen stellen eine landschaftliche Vielfalt dar, die sehr viel zu bieten hat.

Lyon, Annecy und Grenoble

Jeder Landstrich verfügt hier über ein beachtliches kulturelles Erbe. Vor allem Lyon, die geschichtsträchtige Regionalhauptstadt am Zusammenfluss von Rhône und Saône. Die berühmte Lyoner Altstadt im Renaissance-Stil wurde zum UNESCO Weltkulturgut erklärt. Zu den beliebtesten und interessantesten Reisezielen zählt auch Annecy und sein idyllischer See, das „kleine Venedig“ Frankreichs. Zu den Höhepunkten der ADAC-Route zählen die Fahrt entlang des Ecrins-Nationalparks sowie die Olympiastadt Grenoble, die von den beiden Naturparks der Chartreuse und des Vercors eingerahmt wird. Grenoble, das die



Spuren Napoléons trägt, ist der Ausgangspunkt für die abenteuerlichen Kurven und Schluchten des Vercors-Gebirges, ein absoluter Fahrgeuss.

Naturerlebnisse an der Route

Die Landschaften der Region sind äußerst abwechslungsreich. Während sich im Norden grüne Wiesen und Teiche ausbreiten, erinnern im Süden Lavendelfelder und Olivenbäume an die Provence. Vom Westen, wo die Anhöhen des Lyonnais das Bild bestimmen, bis zum Osten, wo die Alpen und der ewige Schnee des Mont-Blanc die Strecke säumen,

führt eine attraktive Kurve zur anderen. Abwechslungsreich wie sonst keine Region in Frankreich bieten die acht Départements zwischen dem Burgund und der Provence alles, was das Herz des Tourenfahrers erfreut.

Drôme und Ardèche

Die beiden südlichen Départements der Region Rhône-Alpen, Drôme und Ardèche, kennzeichnen den sanften Übergang in mediterrane Gefilde. Vorbei an Lavendelfeldern und Olivenhainen, zahlreichen Dörfern mit ursprünglichem französischem Charme und der male-

rischen Stadt Nyons geht es weiter Richtung Westen. Erstmals überquert die Tour die gewaltige Rhône und führt zum


Wichtige Telefonnummern von Frankreich aus:

ADAC Notrufstation Lyon: (00338) 25 60 82 22

Weitere ADAC-Notrufnummern finden Sie auf der Rückseite Ihrer ADAC-Mitgliedskarte!

Polizei / Unfallrettung: 112

Die schönsten Toureengebiete Mittel- und Südeuropas



Die ADAC Motorrad- und Oldtimertourenkarten gibt es auch für zahlreiche andere Regionen in Europa. 16 der interessantesten Toureengebiete vom Atlantik über die Pyrenäen und den kompletten Alpenraum vom Mittelmeer bis zu den Karawanken werden von den Routenvorschlägen des ADAC abgedeckt.



Über 33.000 Kilometer ausgearbeitetes Tourenmaterial zur Urlaubsplanung für alle Genussfahrer, die gerne abseits der großen Hauptstraßen reisen, egal ob Sie jetzt mit Motorrad, Cabrio oder Oldtimer unterwegs sind.

Infos in den Geschäftsstellen

Diese Karten erhalten ADAC-Mitglieder kostenlos in den Geschäftsstellen ihres Clubs oder per Onlinebestellung im Internet. Wissenswertes zu den interessantesten Sehenswürdigkeiten des jeweiligen Zielgebietes enthalten die Reisekarten und Regionalführer des ADAC TourSets, das Sie ebenfalls gratis über Ihre ADAC Filiale beziehen können. Unbedingt notwendig ist aber die zusätzliche Verwendung einer detaillierten Generalkarte, auf der das komplette Straßennetz abgebildet ist. Ein Navigationsgerät kann dabei auch hilfreich sein.



Verkehrsschilder beachten!

Im dargestellten Kartengebiet kann es überall im öffentlichen Straßennetz Maustrecken, gesperrte Straßen, zeitlich begrenzte Sonderregelungen und Durchfahrtsverbote geben. Bitte beachten Sie, dass immer die aktuelle Verkehrsbeschilderung Vorrang hat und es sich bei den Streckenempfehlungen grundsätzlich nur um einen reinen Planungsvorschlag handelt.

Autozug der Deutschen Bahn

Eine gute und sinnvolle Alternative für die Hin- bzw. Rückreise sind die Autozugangebote der Deutschen Bahn. Zeit- und reifen-schonend kommen Sie und Ihr Motorrad oder Oldtimer mit den Huckepackzügen nach Lörrach, nach Alessandria ins italienische Piemont oder nach Narbonne in Südfrankreich. Diese drei Terminals eignen sich gut für die Anreise in die Rhône-Alpen.



Der ADAC im Internet

Da sich auch der Straßenzustand innerhalb von Monaten stark verbessern oder verschlechtern kann, sind Aussagen über die aktuelle Befahrbarkeit nicht möglich. Am besten informiert man sich kurz vor der Reise bei den jeweiligen Tourismusbüros oder über den Alpenstraßenbericht im Internetauftritt des ADAC. Unter www.adac.de erhalten Sie von uns ausführliche Reisetipps, die aktuelle Befahrbarkeit der Passstraßen sowie den ADAC Tourplaner, mit dem Sie sich eine individuelle Anreise zusammenstellen können.



Mit Hilfe eines Smartphones führt Sie dieser QR-Code zu den elektronischen Versionen der ADAC Motorrad- und Oldtimertourenkarten.

Motorrad-Newsletter

Kostenlos und alle 14 Tage neu!



Jetzt abonnieren und Gewinnchance sichern!

Aktuelle Motorradinfos


Der ADAC Motorrad-Newsletter informiert Fahrer und Freunde motorisierter Zweiräder alle zwei Wochen mit aktuellen Motorradthemen.

Unter allen Abonnenten werden regelmäßig interessante Sachpreise verlost!

www.adac.de/newsletter



Wir machen Strecke – Sie machen Urlaub: Mit Ihrem Oldtimer zu den Traumrouten.



Wir bringen Sie an den Start.

Der Autozug bringt Sie und Ihren Oldtimer zuverlässig zu den schönsten Routen – ganz ohne Stress oder lange Autobahnfahrten. So können Sie sich nicht nur Ihre Nerven, sondern auch Ihr Fahrzeug, und Sie können sich am Urlaubsziel ganz auf Ihre Tour konzentrieren. Infos und Buchung überall, wo es Fahrkarten gibt oder unter www.bahn.de/autozug.

Die Bahn macht mobil.

Autozug



nächsten imposanten Naturspektakel – den gewaltigen Schluchten der Ardèche. Darüber hinaus machen 24.000 Flusskilometer und die Seen von Annecy, Genf und Le Bourget die Region zu einem Wasserparadies. Zwei Nationalparks und sechs regionale Naturparks sind auch längere Aufenthalte wert. Dort kann man zum Beispiel auch das Motor-

rad oder den Oldtimer stehen lassen und sportlich aktiv werden – ob Wandern, Fischen oder Canyoning, die Rhône-Alpen bieten ein breites Spektrum.

Im Schlemmerparadies

In der Region Rhône-Alpes weiß man Feste zu feiern. Eine lange Liebesgeschichte verbindet die Rhône-Alpen mit der Gastrono-

mie, deren Kunst auf der Grundlage von regional typischen Kuchen, dem Talent der Köchinnen und der vorzüglichen Qualität der Weine begründet ist.

Die beste Reisezeit

Während der westliche Teil der Rhône-Alpen von Frühling bis Herbst ein empfehlenswertes Reiseziel ist, kann man die Savoyer

Alpen im Osten der Region nur im Sommer mit in die Reiseplanung aufnehmen. In jedem Fall sollte man sich über die Befahrbarkeit der hohen Alpenpässe informieren.

© ADAC e.V. Motorrad- und Oldtimertourenkarten
Fotos: RA Tourisme / Blanc (Titel), Fourrier
CreaCom / Fennel, CDT 26 / Pascale, OVA / Tisserre
Kontakt: motorrad@adac.de
Ausgabe 2012. Alle Angaben ohne Gewähr.

