

http://www.motoplaner.de/ motorrad-schek.de MotoPlaner - ... Reise - Neues The... französische seel...

BÄfin Börse Gesetze Lexikon Links Media Privat Research Routenplanung Bauräger und Baurägerg... BMW 318d, BMW SHG, Pa...

MotoPlaner V1.9.70.2 beta - Motorrad Touren Planung leicht gemacht

1 Klick in die Karte erzeugt neuen Wegpunkt



2 - Klicken, Halten & Ziehen von Wegpunkt/Polyline verändert Route
- Klick auf Wegpunkt löscht Wegpunkt

3 - Button "export" erzeugt GPS-Datei
- "weitergeben" der Tour
- "drucken" der Tour



Tour Status

Wegpunkte: 26
Distanz: 659.8 km
Gesamtzeit: 12:44
Fahrzeit: 12:44
Pausen: 00:00

Planungs-Modus

Planungs-Modus: ☒ TOUR 
☐ POI 

Routing-Modus

Routing-Modus: ☒ Straße 
☐ Luftlinie 

Optionen

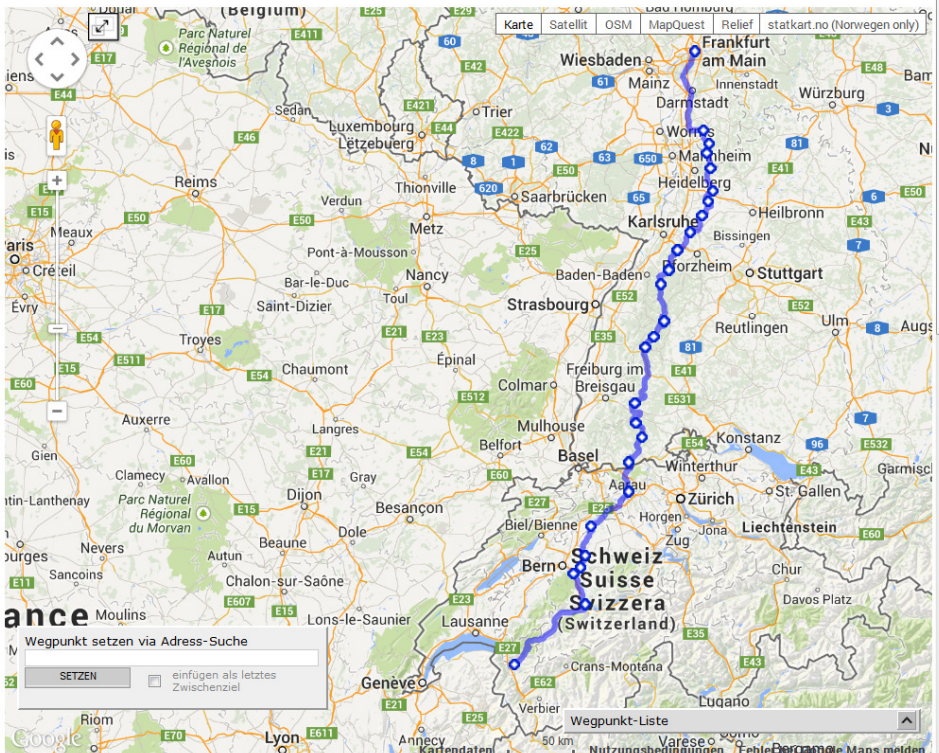
Autobahn meiden ☒

Tour Aktionen

Tour:

GPS-Export:

GPS-Import:



Wegpunkt setzen via Adress-Suche

SETZEN ☐ einfügen als letztes Zwischenziel

Wegpunkt-Liste

Kartendaten

Nutzungsbedingungen

Fehler Berge

Google Maps melden

10:28 12.02.2014