

Hallo Stammtischler,

endlich finde ich die Zeit, euch die Streckenplanung zu präsentieren. **Die raue Rhön ist unser Ziel** – siehe Karte.

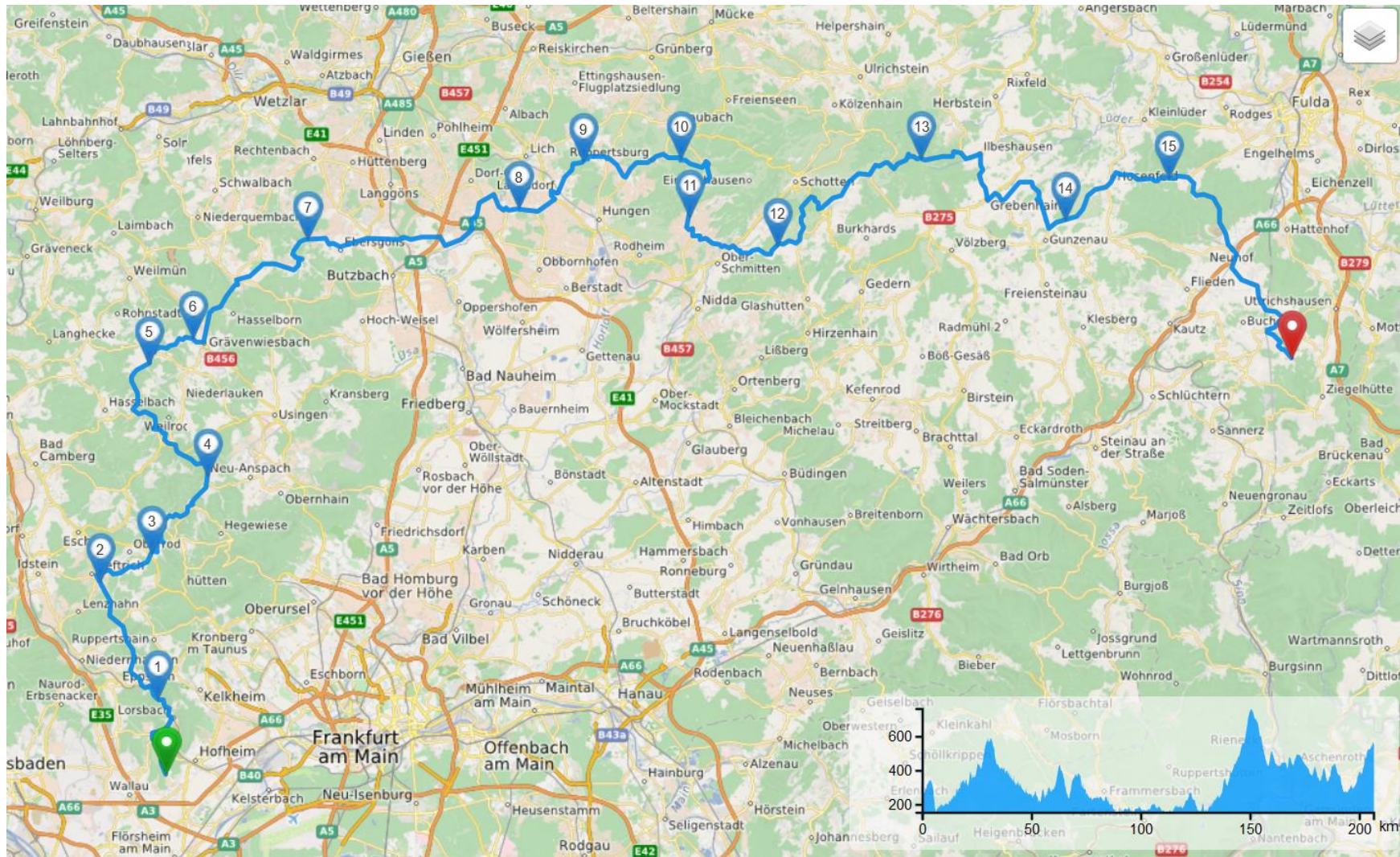


Der Treffpunkt ist das Lokal „**WALDGEIST**“
(Schlossstraße 70, in 65719 Hofheim am Taunus)

Das dürfte für jeden gut erreichbar sein.

[Koordinaten: 50.0751406,8.411434](https://www.google.com/maps/place/50.0751406,8.411434)





Anfahrt ab Hofheim ca. 210 km – kurvenreich und rauf und runter in kühlen Waldgebieten

[Hier der Link](#)

Das Hotel heißt „Zum Taufstein“ ([Homepage](#))

Anfahrt: [Google Maps](#)

KONTAKT

Hotel-Restaurant

Taufstein

Sparhofer Weg 21

36148 Kalbach-Sparhof (Rhön)

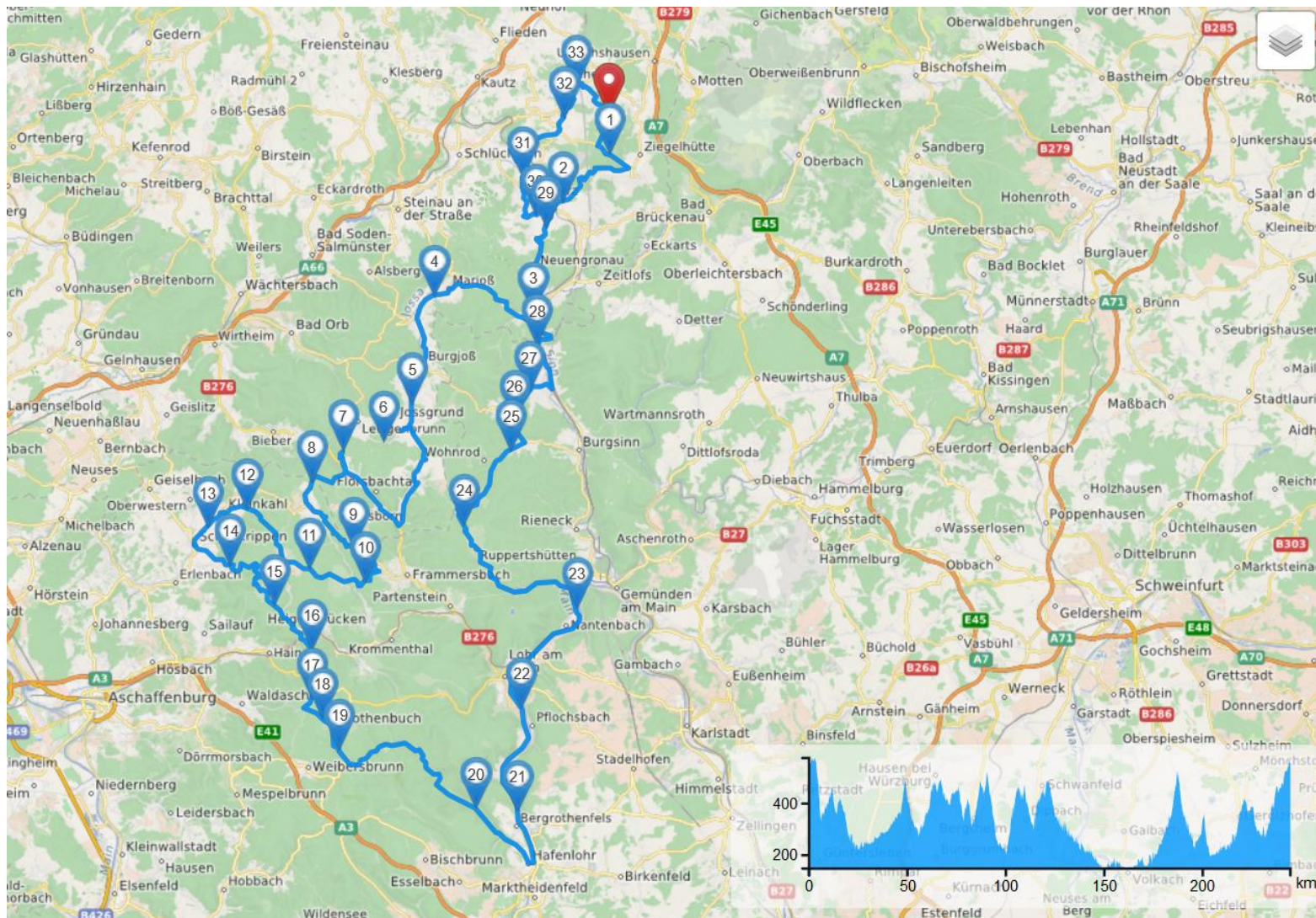
[Route planen](#)

Telefon: +49 9742 250

Telefax: +49 9742 1553

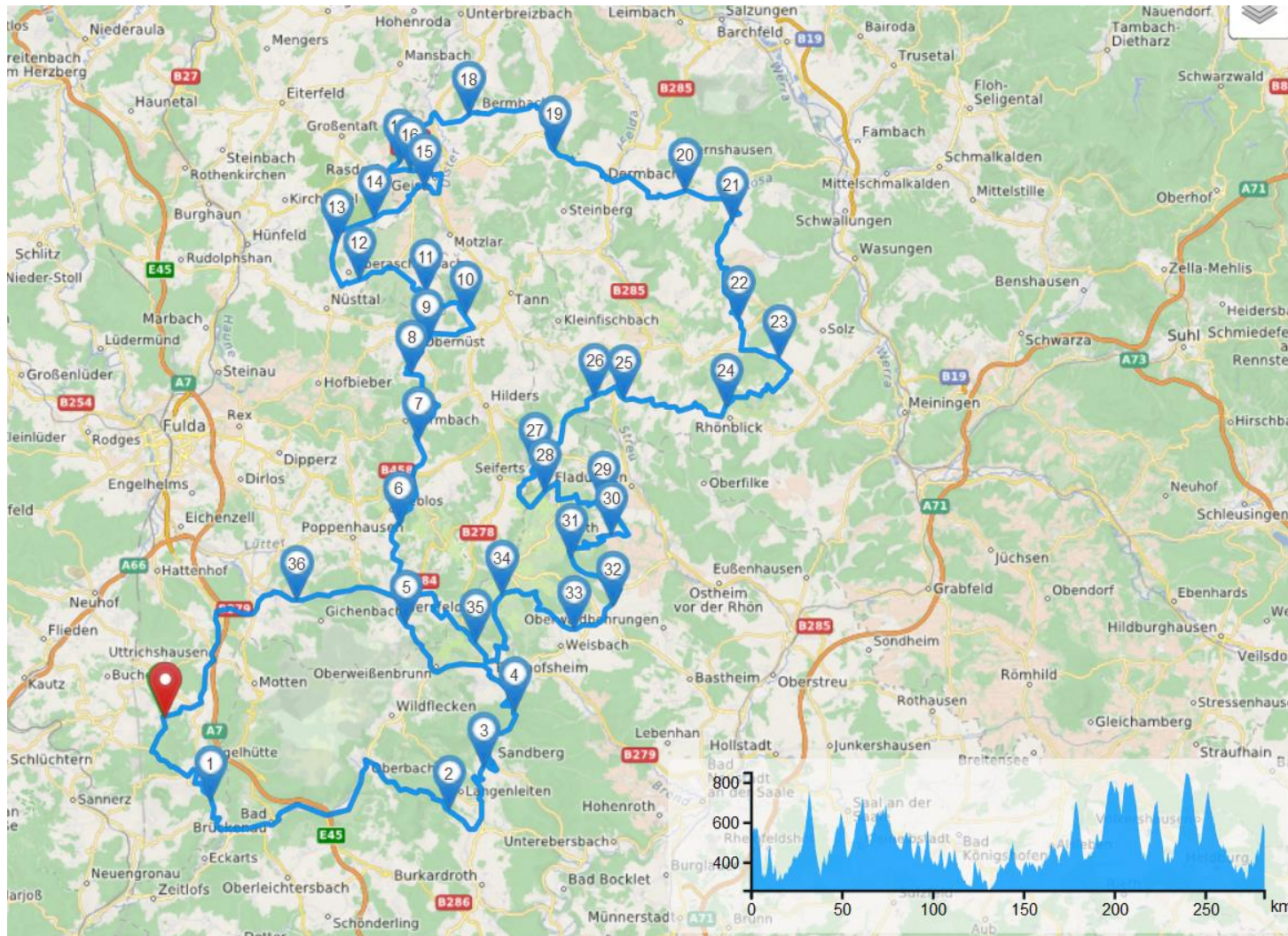
E-Mail: info@zum-taufstein.de





Tagestour 240 km (Richtung Süden –Bayern)

[Hier der Link](#)



Tagestour 290 km (Richtung Norden, Thüringen)

[Hier der Link](#)

Kleiner Hinweis in eigener Sache:

Es handelt sich bei den Touren lediglich um „Vorschläge“.

Wir können jederzeit abkürzen oder nach **gusto** fahren (wo liegt das eigentlich ? ;-).

Vielleicht gibt es ja schon in den Navis vorgefertigte Touren – bitte sehr! Alles nach Absprache.

Ebenso wollen wir dort einkehren, wo es uns gefällt oder der Durst/Hunger uns hinführt.

Übrigens:

Ich habe immer Angst, genau die Gehirnzelle zu versaufen, unter der eine wichtige Adresse gespeichert ist. Daher habe ich hier mal vorsichtshalber alle Adressen reingepackt – und jetzt: PROST !

Auf eine schöne Jahresfahrt !!

Die Heimfahrt überlasse ich auf jeden Fall dem Zufall. Vielleicht kurvenreich oder Autobahn oder einfach nur individuell.

Gruß

vom **Qbold**